


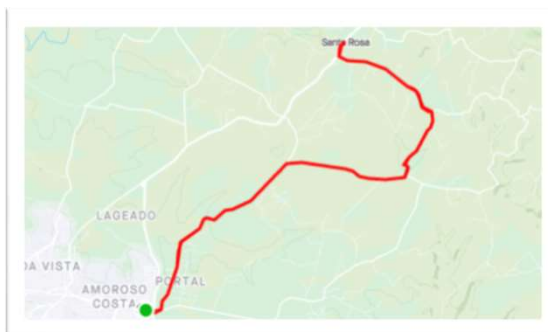


## “TRILHA DE STA ROSA- TRAJETO LONGO”

**Saída:** AV. DJALMA CASTRO ALVES



**STRAVA** ↓



PERCURSO: AVANÇADO  
TRAJETO TOTAL :37,85KM  
ALTIMETRIA: 458 M

APOIO:



**Desenvolvedores:**

- Wander da Silva Vinhas
- Roberto Leite



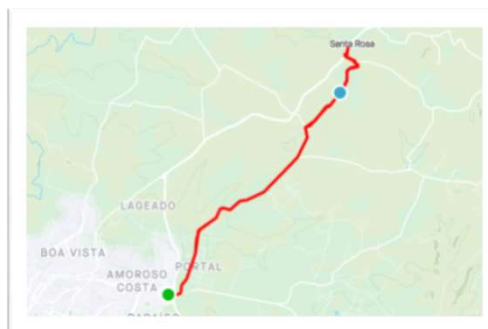


## “TRILHA DE STA ROSA- TRAJETO CURTO”

**Saída:** AV. DJALMA CASTRO ALVES



**STRAVA** ↓



PERCURSO: NÍVEL FÁCIL/ MÉDIO  
TRAJETO TOTAL :25,95KM  
ALTIMETRIA: 282 M

APOIO:



**Desenvolvedores:**

- Wander da Silva Vinhas
- Roberto Leite




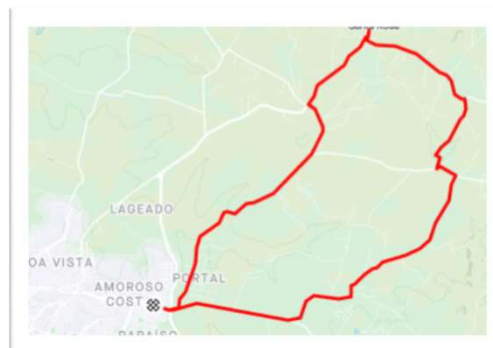
# “TRILHA DE STA ROSA- TRAJETO PENITENCIARIA”



**Saída:** AV. DJALMA CASTRO ALVES



**STRAVA** ↓



PERCURSO: INTERMEDIÁRIO  
TRAJETO TOTAL :33,29KM  
ALTIMETRIA: 351 M

APOIO:



**Desenvolvedores:**

- Wander da Silva Vinhas
- Roberto Leite





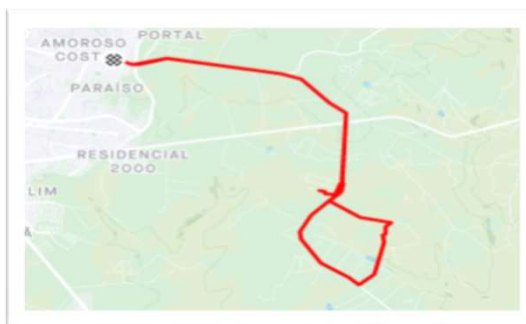


## “LAGOA DOM PAULINO PARQUE DO CAFE”

**Saída:** AV. DJALMA CASTRO ALVES



**STRAVA** ↓



PERCURSO: INICIANTE/ MÉDIO  
TRAJETO TOTAL :29,68KM  
ALTIMETRIA: 191 M

APOIO:



**Desenvolvedores:**

- Wander da Silva Vinhas
- Roberto Leite



**“PEIROPOLIS -TRAJETO MEDIO- SAIDA CARNIÇA INDO COQUERINHO SOLITARIO.”**



**Saída: AV. DJALMA CASTRO ALVES**



PERCURSO: MÉDIO/ AVANÇADO  
TRAJETO TOTAL :43,11KM  
ALTIMETRIA: 506 M

APOIO:



**Desenvolvedores:**  
• Wander da Silva Vinhas  
• Roberto Leite





PERCURSO: AVANÇADO  
TRAJETO TOTAL :56,20KM  
ALTIMETRIA: 907 M

“PEIROPOLIS -TRAJETO LONGO.”

**Saída:** AV. DJALMA CASTRO ALVES



**STRAVA** ↓



APOIO:



**Desenvolvedores:**

- Wander da Silva Vinhas
- Roberto Leite







## “CACHOEIRA DE DELTA”

**Saída:** AV. DJALMA CASTRO ALVES



**STRAVA** ↓



PERCURSO: NÍVEL AVANÇADO  
TRAJETO TOTAL :64,41KM  
ALTIMETRIA: 600 M

APOIO:



**Desenvolvedores:**

- Wander da Silva Vinhas
- Roberto Leite

